

«СОГЛАСОВАНО»

Начальник Управления
образования Администрации
города Переславля-Залесского



Блохина О.Л.

«УТВЕРЖДАЮ»

Заведующий МДОУ
«Детский сад «Звёздочка»



Брындина Т.Г.

«СОГЛАСОВАНО»

(Начальник ОГИБДД ОМВД
России по городскому округу,
город Переславль-Залесский,
майор полиции)



Петров М.В.


ПАСПОРТ

дорожной безопасности образовательной организации

(типовой)

Муниципального дошкольного образовательного учреждения

«Детский сад «Звёздочка»



2024 год

Общие сведения

Муниципальное дошкольное образовательное учреждение «Детский сад «Звёздочка»

(Полное наименование образовательной организации)

Тип образовательной организации: дошкольное образовательное учреждение

Юридический адрес: 152025, Ярославская область, г. Переславль - Залесский, ул. Маяковского, д.15

Фактический адрес: 152025, Ярославская область, г. Переславль - Залесский, ул. Маяковского, д.15

Руководители образовательной организации:

Заведующий: Брындина Т.Г. 8(48535) 3-06-33
(фамилия, имя, отчество) *(телефон)*

Старший воспитатель: Седова Н.А. 8(48535) 3-70-97
(фамилия, имя, отчество) *(телефон)*

Ответственные работники муниципального органа образования:

Главный специалист МУ «ЦОФ»: Войдилова А. А. 8(48535) 3-16-40
(фамилия, имя, отчество) *(телефон)*

Ответственные от отдела ГИБДД ОМВД России

Старший инспектор по пропаганде безопасности дорожного движения ОГИБДД ОМВД России по городскому округу город Переславль-Залесский капитан полиции: Рыбасова И.С. 8(48535) 3-11-50
(фамилия, имя, отчество) *(телефон)*

Ответственные работники за мероприятия по профилактике детского травматизма:

Старший воспитатель: Седова Н.А. 8(48535) 3-70-97
(фамилия, имя, отчество) *(телефон)*

Руководитель или ответственный работник дорожно-эксплуатационной организации, осуществляющей содержание улично-дорожной сети (УДС):

Директор МУК
«Центр развития города
Переславля-Залесского»

Горелова Н.А.
(фамилия, имя, отчество)

8(48535) 3-04-64
(телефон)

Руководитель или ответственный работник дорожно-эксплуатационной организации, осуществляющей содержание технических средств организации дорожного движения (ТСОДД)

Директор МУК
«Центр развития города
Переславля-Залесского»

Горелова Н.А.
(фамилия, имя, отчество)

8(48535) 3-04-64
(телефон)

Количество обучающихся воспитанников 138 человек

Наличие уголка по БДД: рекреация образовательного учреждения, первый этаж

Наличие класса по БДД: отсутствует

Наличие автогородка (площадки) по БДД: отсутствует

Наличие автобуса в образовательной организации: нет в наличии

Владелец автобуса: -

Время занятий в образовательной организации: в соответствии с режимом работы учреждения, ежедневно с 7.00 до 19.00, выходные - суббота, воскресенье

Телефоны оперативных служб:

Пожарная служба 01; 3-12-16

Полиция 02; 3-19-89

Скорая помощь 03; 3-28-60

Служба газа 04

Единая дежурно-диспетчерская служба 3-11-55

Служба спасения 3-16-11

Содержание

- I. План-схемы образовательной организации (сокращение – ОО).
 1. Район расположения образовательной организации, пути движения транспортных средств и детей (обучающихся).
 2. Организация дорожного движения в непосредственной близости от образовательной организации с размещением соответствующих технических средств организации дорожного движения, маршруты движения детей и расположение парковочных мест.
 3. Маршруты движения организованных групп детей от образовательной организации к стадиону, парку или спортивно-оздоровительному комплексу.
 4. Пути движения транспортных средств к местам разгрузки/погрузки и рекомендуемые безопасные пути передвижения детей по территории образовательной организации.

II. Приложения

План-схема пути движения транспортных средств и детей при проведении дорожных ремонтно-строительных работ вблизи образовательной организации

1. Район расположения образовательной организации, пути движения транспортных средств и детей (обучающихся)



Условные обозначения:



- пешеходный переход



- место остановки автобуса



- проезжая часть



- движение транспортных средств



- движение детей в (из) МДОУ



- опасные участки



- детские сады, школы



- жилая застройка



- банк

2. Организация дорожного движения в непосредственной близости от образовательной организации размещением соответствующих технических средств организации дорожного движения, маршруты движения детей и расположение парковочных мест



3. Маршруты движения организованных групп детей от образовательной организации к стадиону, парку или спортивно-оздоровительному комплексу



Условные обозначения



Жилые застройки



Спортивно-оздоровительный комплекс



Парк



Наземный пешеходный переход



Проезжая часть



Тротуар



Муниципальное дошкольное образовательное учреждение «Детский сад «Звёздочка»




Направление безопасного движения группы детей к стадиону, парку или в спортивно-оздоровительный комплекс









Стадион

4. Пути движения транспортных средств к местам разгрузки/погрузки и рекомендуемые безопасные пути передвижения детей по территории образовательной организации



Условные обозначения:

-  - движение детей
-  - движение грузовых транспортных средств
-  - въезд/выезд грузовых транспортных средств
-  - въезд/выезд грузовых транспортных средств
-  - место разгрузки/погрузки
-  - ограждение образовательного учреждения

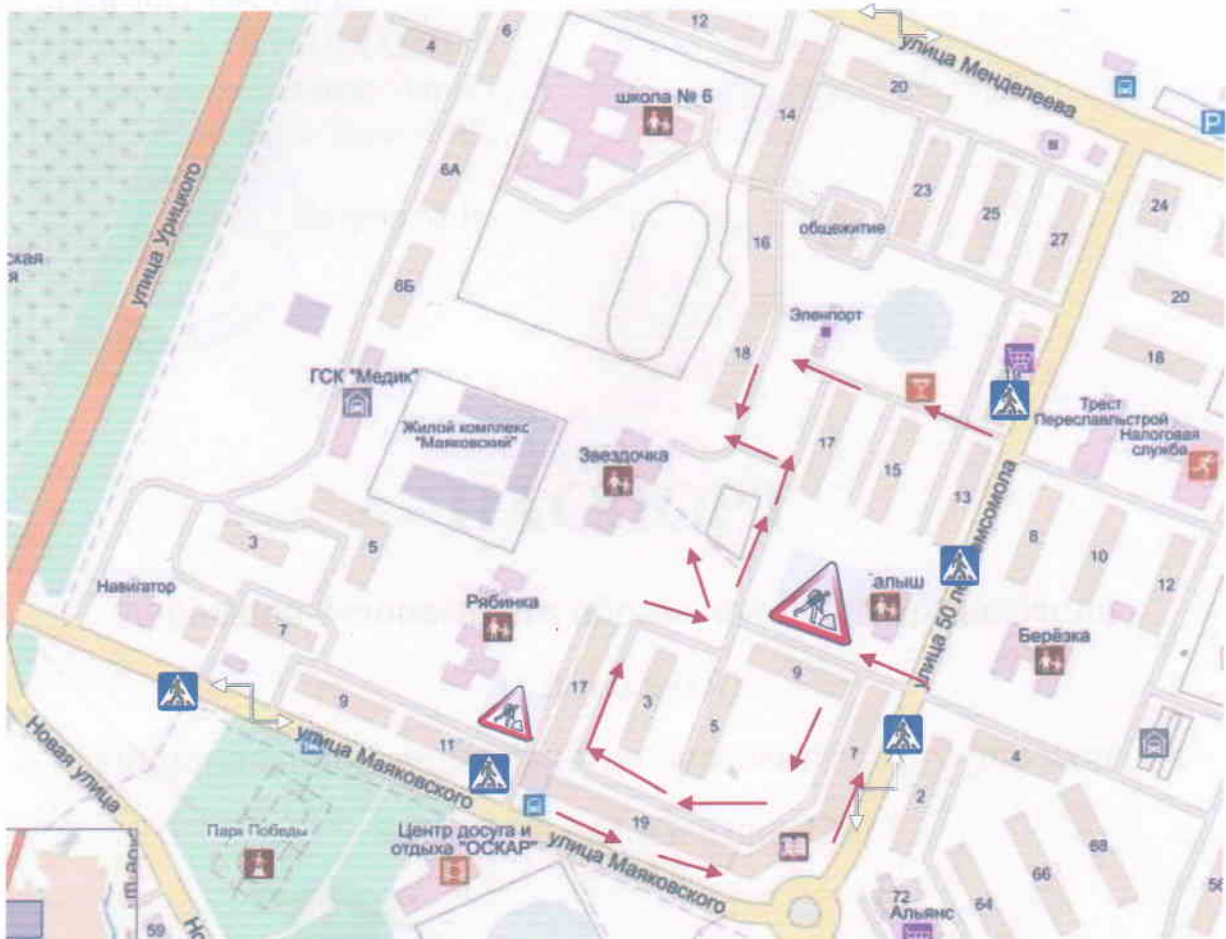
жилая застройка

тротуар

игровые участки

Приложения

План-схема путей движения транспортных средств и детей при проведении дорожных ремонтно-строительных работ вблизи образовательной организации



Условные обозначения:



- проезжая часть

- жилая застройка



- временная пешеходная дорожка



- направление движения транспортного потока



- рекомендуемое направление движения пешеходного потока